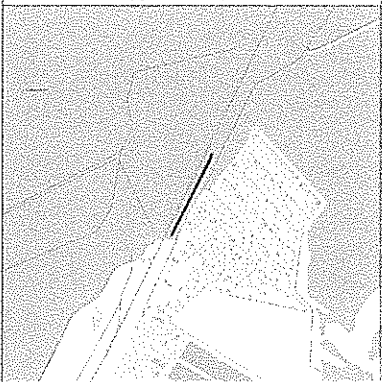
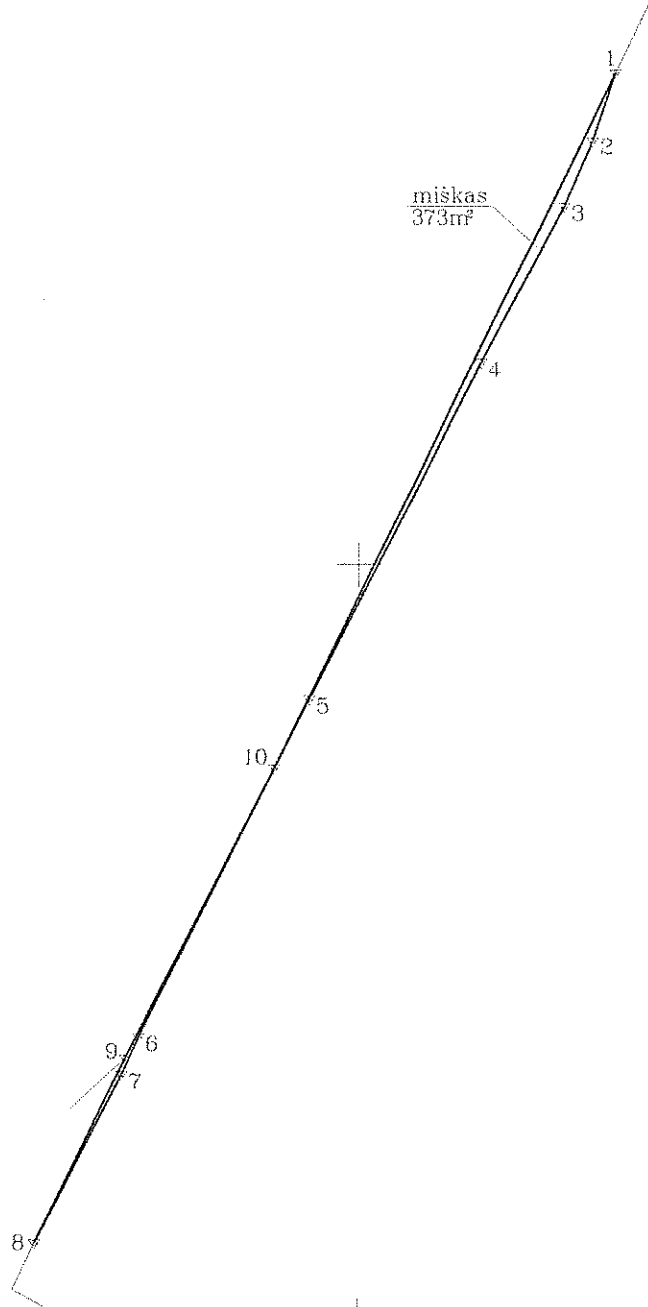


Žemės sklypo išdėstymo schema



Linijų anotacijų lentelė	
Gretimybė	Atstumas
1-2	18.97
2-3	18.89
3-4	46.61
4-5	100.01
5-6	100.01
6-7	10.93
7-8	50.02
8-9	54.39
9-10	86.06
10-1	204.78

ŽEMĖS SKLYPO PLANAS M 1:2000
Sklypo plotas 373 m²



507000
6090000

SUTARTINIAI ŽENKLAI :

- riboženkliai
- laikini matavimo taškai
- drenažu nusausinga žemė

Kadastro	vieta	Užsalių	blokas	sklypas
Žemės sklypo kadastro Nr.		4	6	3 8 0 0 0 2 0 4 6 8

Gatvė, namo Nr.	Skl. Proj. Nr. IIR-2
Kaimas (miestelis)	Didžiojo Raisto
Seniūnija	Užsalių
Miestas (rajonas)	Jonavos
Apskritis	Kauno

Gretimybė	Gretimio žemės sklypo kadastro Nr.	Pastabos
1-8		Skl. Proj. Nr. IIR-1
8-9	5233/8001:2	
9-1		Skl. Proj. Nr. 2LR-2

ŽEMĖS SKLYPO RIBOS
PAŽYMINTOS KADASTRO ŽEMĖLAPYJE
2018 m. 06-18
VI Registrų centro Kauno filialas
(parašas) (pareigos) (vardas, pavardė)
Vyresnioji kadastro specialistė
Audronė Rimienė

Su paženklintomis vietovėse žemės sklypo ribomis, aprašytomis 2017 m.
spalio mėn. 26 d. žemės sklypo paženklimo-parodymo akte, ir nustatytu plotu sutinku:
Žemės savininkas (naudotojas):

(vardas, pavardė) (parašas) (data)

Nacionalinės žemės tarnybos prie Žemės ūkio ministerijos
Jonavos skyrius
Patikrino: Jolanta Ostasavičienė
SUDERINTA: (Parašas) (Vardas ir pavardė)
Nacionalinė žemės tarnyba prie ŽŪM
Jonavos (Vardas ir pavardė)
Vedėja Ramona Alksnaitienė
A.V. įteigimas turėti antspaudą nustatytas įstatymuose

KELPROJEKTAS

Pareigos	Parašas	Vardas, pavardė	Data
SEKTORIAUS VADOVAS		ARTURAS SAURUSEVIČIUS	2018-06-25
MATININKAS		GINTAUTAS LUKAS	2018-06-25

LIETUVOS RESPUBLIKA
TECHNINĖ DOKUMENTACIJA
Nr. 1
KELPROJEKTAS

ŽEMĖS SKLYPO PLANAS M 1:2000

Sklypo plotas 373 m²

Žemės sklypo kadastro Nr. 46380002

KOORDINACIŲ ŽINIARASTIS

Koordinacių sistema LKS-94							
Taško Nr.	Kodas	X	Y	Taško Nr.	Kodas	X	Y
1	R	6090330.04	507267.50				
2	R	6090312.07	507261.43				
3	R	6090294.75	507253.90				
4	R	6090253.42	507232.36				
5	R	6090164.26	507187.05				
6	R	6090074.87	507142.21				
7	R	6090064.94	507137.64				
8	R	6090020.41	507114.85				
9	R	6090069.32	507138.64				
10	R	6090145.94	507177.83				
SKLYPO CENTRO KOORDINATĖS							
Koordinacių sistema				Koordinatės X/Y			
Valstybinė LKS-1994				X=6090282 Y=507245			
Žiniaraštį sudarė				Gintautas Lukas, 2M-M-1591 2018-04-25			
				(parašas) (vardas ir pavardė, pažymėjimo Nr.) (data)			

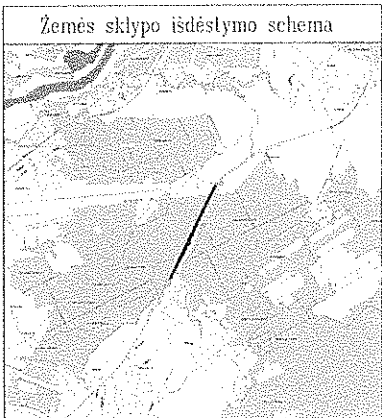
Ištrauka iš Lietuvos Respublikos Administracinių nusizengimų kodekso:
112 straipsnis. Nuolatinių žemėnaudos riboženklų sunaikinimas arba sugadinimas
užtraukia baudą nuo septyniasdešimt iki vieno šimto keturiasdešimt eurų.

Duomenys apie žemės naudojimo apribojimus

Eil. Nr.	Kodas	Apribojimai	Žemės plotas, m²
1	2	3	4
1	3	Geležinkelio kelių ir jų įrenginių apsaugos zonos	373
2	26	Miško naudojimo apribojimai	373
3	65	Aerodromo apsaugos zonos	373

SERVITUTAS

Eil. Nr.	Kodas	Servituto rūšis	Plotas m²
-	-	-	-

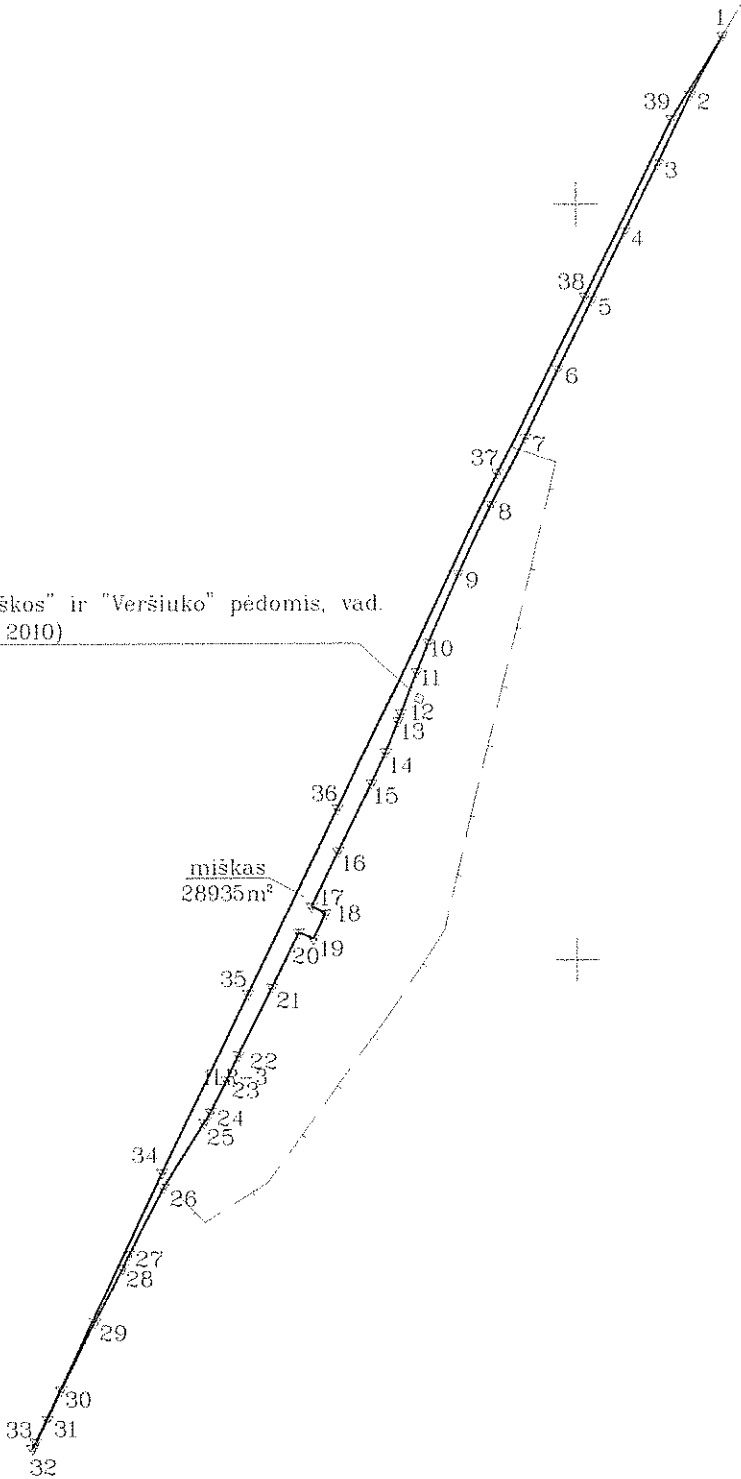


ŽEMĖS SKLYPO PLANAS M 1:10000

Sklypo plotas 28935 m²

Linijų anotacijų lentelė	
Gretimybė	Atstumas
1-2	88.71
2-3	100.73
3-4	101.11
4-5	100.74
5-6	100.51
6-7	100.19
7-8	100.01
8-9	100.01
9-10	100.03
10-11	41.57
11-12	58.74
12-13	10.80
13-14	44.08
14-15	45.39
15-16	100.01
16-17	81.33
17-18	20.24
18-19	37.09
19-20	20.82
20-21	80.56
21-22	100.00
22-23	36.69
23-24	47.14
24-25	16.24
25-26	100.58
26-27	100.04
27-28	20.05
28-29	79.97
29-30	100.01
30-31	42.95
31-32	43.04
32-33	9.39
33-34	393.28
34-35	261.94
35-36	271.84
36-37	492.08
37-38	259.36
38-39	262.14
39-1	128.52

Daukliūnų akmuo su "Meškos" ir "Veršiuko" pėdomis, vad. Meškos akmeniu (kodas 2010)



SUTARTINIAI ŽENKLAI :

- riboženkliai
- laikini matavimo taškai
- drenažu nusausta žemė
- kultūros paveldo objektų apsaugos zonos

Kadastro:	vielovė	Užusalių	blokas	sklypas
Žemės sklypo kadastro Nr.		4	6	3 8 0 0 0 2 0 3 0 4

Galvė, namo Nr.	Skł. Proj. Nr. 1LR-3
Kaimas (miestelis)	Didžiojo Raisto
Seniūnija	Užusalių
Miestas (rajonas)	Jonavos
Apskritis	Kauno

Gretimybė	Gretimų žemės sklypo kadastro Nr.	Pastabos
1-32		Skł. Proj. Nr. 1LR-1
32-1		Skł. Proj. Nr. 2LR-2

ŽEMĖS SKLYPO RIBOS
PAŽYMĖTOS KADASTRO ŽEMĖLAPYJE
2018-06-18
Vilniaus Registrų centro Kauno filialas
(parašas) (pareigos) (vardas, pavardė)
Vyresnioji kadastro specialistė
Andronė Rimienė

Su paženklintomis vietovėse žemės sklypo ribomis, aprašytais 2017 m. spalio mėn. 26 d. žemės sklypo paženklavimo-parodymo akte, ir nustatytu plotu sutinku:
Žemės savininkas (naudotojas):

(vardas, pavardė) (parašas) (data)

Nacionalinės žemės tarnybos prie Žemės ūkio ministerijos
Jonavos skyrius
Patikrina: [signature]
SUDERINTA: [signature]
(Pareigų pavadinimas) (Parašas) (Vardas, pavardė)
Data: 2018-06-18
(jeigu reikalavimas turėti antspaudą nustatytas įstatymuose)

KELPROJEKTAS			
Pareigos	Parašas	Vardas, pavardė	
SEKTORIAUS VADOVAS	[signature]	ARTURAS SAURUSEVIČIUS	2018-06-25
MATININKAS	[signature]	GINTAUTAS LUKAS	2018-06-25

ŽEMĖS SKLYPO PLANAS M 1:10000

Sklypo plotas 28935 m²

Žemės sklypo kadastro Nr. 46380002

KOORDINAČIŲ ŽINIARAŠTIS

Koordinatinių sistema LKS-94							
Taško Nr.	Kodas	X	Y	Taško Nr.	Kodas	X	Y
1	R	6092222.48	508195.22				
2	R	6092144.82	508152.34				
3	R	6092053.89	508108.99				
4	R	6091963.44	508063.80				
5	R	6091872.61	508020.22				
6	R	6091782.03	507976.67				
7	R	6091691.94	507932.84				
8	R	6091602.39	507888.32				
9	R	6091511.90	507845.74				
10	R	6091420.96	507804.08				
11	R	6091382.31	507788.77				
12	R	6091327.65	507767.27				
13	R	6091317.44	507763.74				
14	R	6091276.26	507748.01				
15	R	6091234.83	507729.48				
16	R	6091145.20	507685.12				
17	R	6091071.88	507649.92				
18	R	6091063.01	507668.11				
19	R	6091029.54	507652.13				
20	R	6091037.74	507632.99				
21	R	6090965.44	507597.45				
22	R	6090875.97	507552.78				
23	R	6090842.77	507537.17				
24	R	6090800.76	507515.78				
25	R	6090786.82	507507.44				
26	R	6090701.63	507453.97				
27	R	6090612.88	507407.81				
28	R	6090594.71	507399.34				
29	R	6090523.67	507362.62				
30	R	6090434.18	507317.98				
31	R	6090395.26	507299.82				
32	R	6090356.79	507280.53				
33	R	6090365.23	507284.64				
34	R	6090721.17	507451.91				
35	R	6090957.03	507565.85				
36	R	6091201.80	507684.10				
37	R	6091645.31	507897.27				
38	R	6091877.99	508011.84				
39	R	6092113.17	508127.63				
SKLYPO CENTRO KOORDINATĖS							
Koordinatinių sistema				Koordinatės X/Y			
Valstybinė LKS-1994				X=6091270 Y=507729			
Žiniaraštį sudarė				Gintautas Lukas, 2M-M-1591 2018-04-25			
(parašas)				(vardas ir pavardė, pažymėjimo Nr.) (data)			

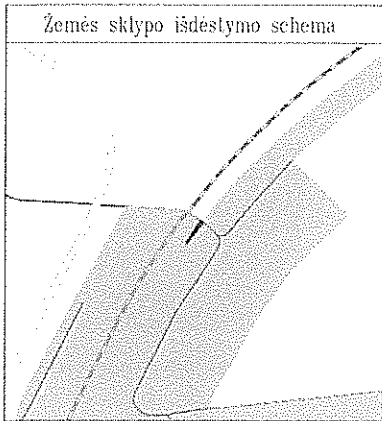
Ištrauka iš Lietuvos Respublikos Administracinių nusizengimų kodekso:
112 straipsnis. Nuolatinių žemėnaudos riboženklų sunaikinimas arba sugadinimas
užtraukia baudą nuo septyniasdešimt iki vieno šimto keturiasdešimt eurų

Duomenys apie žemės naudojimo apribojimus

Eil. Nr.	Kodas	Apribojimai	Žemės plotas, m²
1	2	3	4
1	3	Geležinkelio kelių ir jų įrenginių apsaugos zonos	28935
2	19	Nekilnojamųjų kultūros vertybių teritorija ir apsaugos zonos	22021
3	26	Miško naudojimo apribojimai	28935
4	65	Aerodromo apsaugos zonos	28935

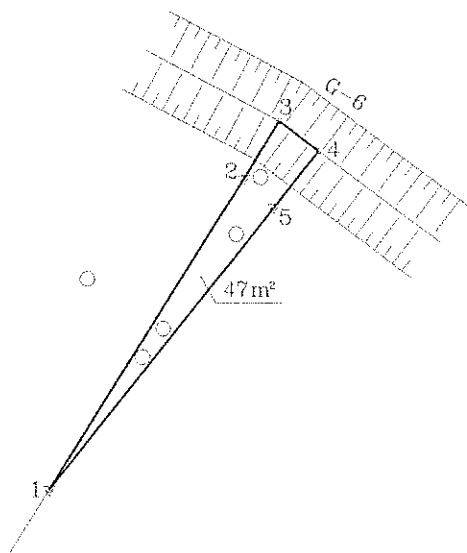
SERVITUTAS

Eil. Nr.	Kodas	Servituto rūšis	Plotas m²
-	-	-	-



Linijų anotacijų lentelė	
Gretimybė	Atstumas
1-2	24.24
2-3	4.49
3-4	3.28
4-5	4.79
5-1	23.83

ŽEMĖS SKLYPO PLANAS M 1:500
Sklypo plotas 47 m²



Kadastro:	vieta:	Užsalių					blokas	sklypas						
Žemės sklypo kadastro Nr.			4	6	3	8	0	0	0	2	0	4	6	9

Gatvė, namo Nr.	Sk. Proj. Nr. IIR-4
Kaimas (miestelis)	Didžiojo Raisto
Seniūnija	Užsalių
Miestas (rajonas)	Jonavos
Apskritis	Kauno

Gretimybė	Gretimų žemės sklypo kadastro Nr.	Pastabos
1-4		Sk. Proj. Nr. 2LR-2
4-1		Sk. Proj. Nr. IIR-1

ŽEMĖS SKLYPO RIBOS
PAŽYMĖTOS KADASTRO ŽEMĖLAPYJE
2018-10-18
VI Registrų centro Kauno filialas
(parašas) (pareigos) (vardas, pavardė)

Vyresnioji kadastro specialistė
Audronė Rimienė

Su paženklinimais vietovėje žemės sklypo ribomis, aprašytomis 2017 m.
spalio mėn. 26 d. žemės sklypo paženklinimo-parodymo akte, ir nustatytu plotu sutinku:
Žemės savininkas (naudotojas):

(vardas, pavardė) (parašas) (data)

Nacionalinės žemės tarnybos prie Žemės ūkio ministerijos
Jonavos skyrius
Patikrino: J. Gataveckienė
SUDERINTA: (Pareigų pavadinimas) (parašas) (vardas ir pavardė)
A.V. (jeigu reikalaujamas tureti antspaudą, įrašytas įstatymuose)

KELPROJEKTAS
Pareigos Parašas Vardas, pavardė
SEKTORIAUS VADOVAS ARTURAS SAURUSEVIČIUS
MATININKAS GINTAUTAS LUKAS
TECHNINĖ DOKUMENTACIJA
Nr. 1 A.V.

- SUTARTINIAI ŽENKLAI :
- ▽ riboženkliai
 - laikini matavimo taškai
 - drenažu nusausinta žemė

ŽEMĖS SKLYPO PLANAS M 1:500

Sklypo plotas 47 m²

Žemės sklypo kadastro Nr. 46380002

KOORDINAČIŲ ŽINIARAŠTIS

Koordinatų sistema LKS-94							
Taško Nr.	Kodas	X	Y	Taško Nr.	Kodas	X	Y
1	R	6092238.71	508205.26				
2	R	6092259.33	508218.01				
3	R	6092263.15	508220.37				
4	R	6092261.18	508222.99				
5	R	6092257.42	508220.02				
SKLYPO CENTRO KOORDINATĖS							
Koordinatų sistema				Koordinatės X/Y			
Valstybinė LKS-1994				X=6092256 Y=508217			
Žiniaraštį sudarė				Gintautas Lukas, 2M-M-1591 2018-04-25			
				(parašas) (vardas ir pavardė, pažymėjimo Nr.) (data)			

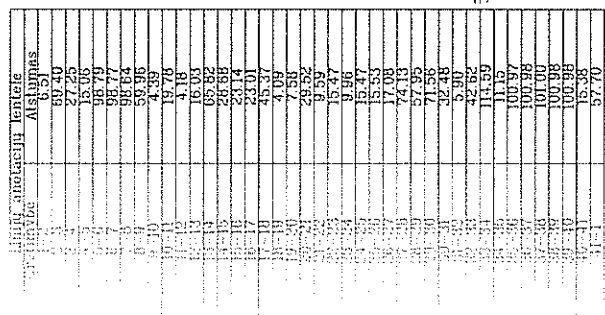
Ištrauka iš Lietuvos Respublikos Administracinių pasirengimų kodekso.
112 straipsnis. Nuolatinių žemėnaudos riboženklų sunaikinimas arba sugadinimas
užtraukia baudą nuo septynioliasdešimt iki vieno šimto keturiasdešimt eurų.

Duomenys apie žemės naudojimo apribojimus

Eil. Nr.	Kodas	Apribojimai	Žemės plotas, m²
1	2	3	4
1	3	Geležinkelio kelių ir jų įrenginių apsaugos zonos	47
2	26	Miško naudojimo apribojimai	47
3	65	Aerodromo apsaugos zonos	47

SERVITUTAS

Eil. Nr.	Kodas	Servituto rūšis	Plotas m²
--	--	--	--



VI "Valstybinių miškų urėdija"

[illegible]

三

LAB "GEODEZININKAI", KODAS 390529316. RAUDONDVARIO PL. 93, 47104 KAUNAS, TEL.8 37 267156
KVALIFIKACIJOS PAŽYMEJIMAS 2M.-M.-1969 IŠDUOTAS 2014-02-26.

Parcelos	Paraisos	Vendas, pavende	Data
MATHINKAS	VAIDAS VAIČIULIS		2017-11-27
		Mob. + 370 68619305	

ŽEMĖS SKLYPO PLANAS M 1:5000


Žemės sklypo plotas 44288 m²

žemės sklypo kadastro numeris:	kodas	blokas	sklypas
41601800106			

KOORDINACIŲ ŽINIARAŠTIS

Koordinatinių sistemų LKS-94		X		Y		Taško Nr.		Kodas		N		X		Y	
R	609500146	509316.81	509316.81	509316.81	509316.81	36	R	6095625.58	6095625.58	509024.16	509024.16				
R	609500560	509319.65	509319.65	509319.65	509319.65	37	R	6095709.43	6095709.43	509080.43	509080.43				
R	609501317	509349.07	509349.07	509349.07	509349.07	38	R	6095791.12	6095791.12	509139.82	509139.82				
R	609501209	509332.70	509332.70	509332.70	509332.70	39	R	6095870.83	6095870.83	509201.82	509201.82				
R	609501099	509323.41	509323.41	509323.41	509323.41	40	R	6095947.51	6095947.51	509267.52	509267.52				
R	609582362	509261.11	509261.11	509261.11	509261.11	41	R	6095959.05	6095959.05	509277.68	509277.68				
R	609574315	509203.83	509203.83	509203.83	509203.83										
R	609568342	509145.75	509145.75	509145.75	509145.75										
R	609561518	509110.14	509110.14	509110.14	509110.14										
R	609561134	509112.27	509112.27	509112.27	509112.27										
R	609559542	509100.53	509100.53	509100.53	509100.53										
R	609559686	509096.61	509096.61	509096.61	509096.61										
R	609558896	509087.09	509087.09	509087.09	509087.09										
R	609553101	509048.00	509048.00	509048.00	509048.00										
R	609552813	509076.07	509076.07	509076.07	509076.07										
R	609551458	509096.67	509096.67	509096.67	509096.67										
R	609550094	509115.20	509115.20	509115.20	509115.20										
R	609546919	509147.61	509147.61	509147.61	509147.61										
R	609546634	509144.67	509144.67	509144.67	509144.67										
R	609543189	509139.51	509139.51	509139.51	509139.51										
R	609540249	509118.28	509118.28	509118.28	509118.28										
R	609540895	509111.28	509111.28	509111.28	509111.28										
R	609539821	509098.89	509098.89	509098.89	509098.89										
R	609535278	509090.04	509090.04	509090.04	509090.04										
R	609531849	509075.66	509075.66	509075.66	509075.66										
R	609532122	509060.37	509060.37	509060.37	509060.37										
R	609532219	509043.32	509043.32	509043.32	509043.32										
R	609531983	508969.23	508969.23	508969.23	508969.23										
R	609531786	508911.31	508911.31	508911.31	508911.31										
R	609531564	508839.78	508839.78	508839.78	508839.78										
R	609531459	508807.32	508807.32	508807.32	508807.32										
R	609532049	508807.11	508807.11	508807.11	508807.11										
R	609532258	508849.68	508849.68	508849.68	508849.68										
R	609533100	508963.96	508963.96	508963.96	508963.96										
R	609534058	508969.66	508969.66	508969.66	508969.66										

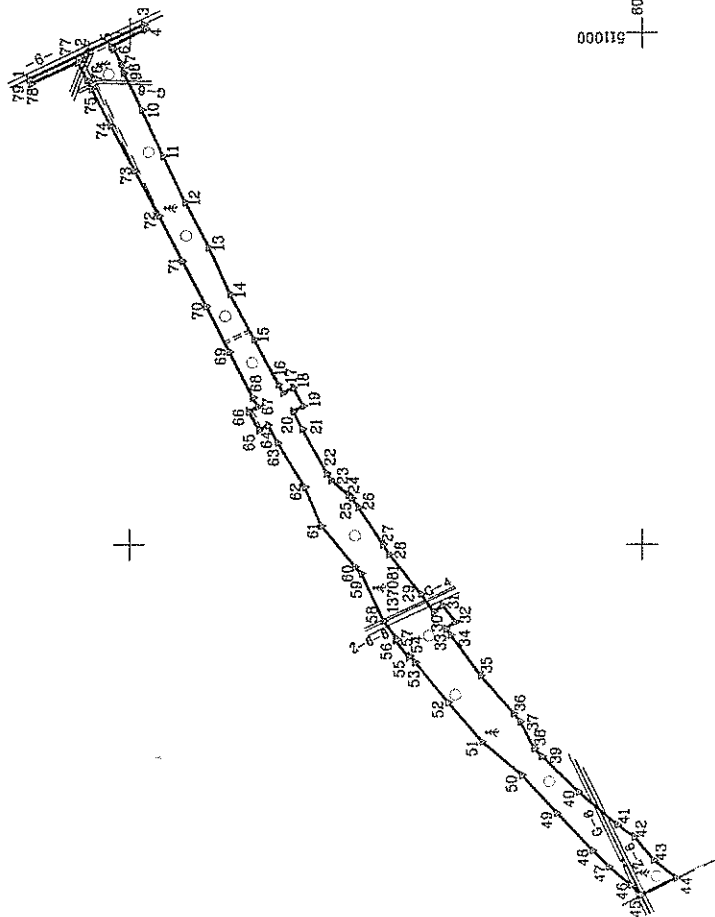
Koordinatinių sistemų		X		Y	
Valskėnė	LKS-1993	6095738	6095738	509152	509152
VAIDAS VAIČIULIS	2M-M-1969	kval	paž. nr.	parašas	data
					2017-11-27



enlaces en la página de inicio

100

	1970	1971	1972	1973	1974	1975	1976	1977	1978	1979	1980	1981	1982	1983	1984	1985	1986	1987	1988	1989	1990	1991	1992	1993	1994	1995	1996	1997	1998	1999	2000	2001	2002	2003	2004	2005	2006	2007	2008	2009	2010	2011	2012	2013	2014	2015	2016	2017	2018	2019	2020	2021	2022	2023	2024	2025	2026	2027	2028	2029	2030	2031	2032	2033	2034	2035	2036	2037	2038	2039	2040	2041	2042	2043	2044	2045	2046	2047	2048	2049	2050	2051	2052	2053	2054	2055	2056	2057	2058	2059	2060	2061	2062	2063	2064	2065	2066	2067	2068	2069	2070	2071	2072	2073	2074	2075	2076	2077	2078	2079	2080	2081	2082	2083	2084	2085	2086	2087	2088	2089	2090	2091	2092	2093	2094	2095	2096	2097	2098	2099	2100	2101	2102	2103	2104	2105	2106	2107	2108	2109	2110	2111	2112	2113	2114	2115	2116	2117	2118	2119	2120	2121	2122	2123	2124	2125	2126	2127	2128	2129	2130	2131	2132	2133	2134	2135	2136	2137	2138	2139	2140	2141	2142	2143	2144	2145	2146	2147	2148	2149	2150	2151	2152	2153	2154	2155	2156	2157	2158	2159	2160	2161	2162	2163	2164	2165	2166	2167	2168	2169	2170	2171	2172	2173	2174	2175	2176	2177	2178	2179	2180	2181	2182	2183	2184	2185	2186	2187	2188	2189	2190	2191	2192	2193	2194	2195	2196	2197	2198	2199	2200	2201	2202	2203	2204	2205	2206	2207	2208	2209	2210	2211	2212	2213	2214	2215	2216	2217	2218	2219	2220	2221	2222	2223	2224	2225	2226	2227	2228	2229	2230	2231	2232	2233	2234	2235	2236	2237	2238	2239	2240	2241	2242	2243	2244	2245	2246	2247	2248	2249	2250	2251	2252	2253	2254	2255	2256	2257	2258	2259	2260	2261	2262	2263	2264	2265	2266	2267	2268	2269	2270	2271	2272	2273	2274	2275	2276	2277	2278	2279	2280	2281	2282	2283	2284	2285	2286	2287	2288	2289	2290	2291	2292	2293	2294	2295	2296	2297	2298	2299	2300	2301	2302	2303	2304	2305	2306	2307	2308	2309	2310	2311	2312	2313	2314	2315	2316	2317	2318	2319	2320	2321	2322	2323	2324	2325	2326	2327	2328	2329	2330	2331	2332	2333	2334	2335	2336	2337	2338	2339	2340	2341	2342	2343	2344	2345	2346	2347	2348	2349	2350	2351	2352	2353	2354	2355	2356	2357	2358	2359	2360	2361	2362	2363	2364	2365	2366	2367	2368	2369	2370	2371	2372	2373	2374	2375	2376	2377	2378	2379	2380	2381	2382	2383	2384	2385	2386	2387	2388	2389	2390	2391	2392	2393	2394	2395	2396	2397	2398	2399	2400	2401	2402	2403	2404	2405	2406	2407	2408	2409	2410	2411	2412	2413	2414	2415	2416	2417	2418	2419	2420	2421	2422	2423	2424	2425	2426	2427	2428	2429	2430	2431	2432	2433	2434	2435	2436	2437	2438	2439	2440	2441	2442	2443	2444	2445	2446	2447	2448	2449	2450	2451	2452	2453	2454	2455	2456	2457	2458	2459	2460	2461	2462	2463	2464	2465	2466	2467	2468	2469	2470	2471	2472	2473	2474	2475	2476	2477	2478	2479	2480	2481	2482	2483	2484	2485	2486	2487	2488	2489	2490	2491	2492	2493	2494	2495	2496	2497	2498	2499	2500	2501	2502	2503	2504	2505	2506	2507	2508	2509	2510	2511	2512	2513	2514	2515	2516	2517	2518	2519	2520	2521	2522	2523	2524	2525	2526	2527	2528	2529	2530	2531	2532	2533	2534	2535	2536	2537	2538	2539	2540	2541	2542	2543	2544	2545	2546	2547	2548	2549	2550	2551	2552	2553	2554	2555	2556	2557	2558	2559	2560	2561	2562	2563	2564	2565	2566	2567	2568	2569	2570	2571	2572	2573	2574	2575	2576	2577	2578	2579	2580	2581	2582	2583	2584	2585	2586	2587	2588	2589	2590	2591	2592	2593	2594	2595	2596	2597	2598	2599	2600	2601	2602	2603	2604	2605	2606	2607	2608	2609	2610	2611	2612	2613	2614	2615	2616	2617	2618	2619	2620	2621	2622	2623	2624	2625	2626	2627	2628	2629	2630	2631	2632	2633	2634	2635	2636	2637	2638	2639	2640	2641	2642	2643	2644	2645	2646	2647	2648	2649	2650	2651	2652	2653	2654	2655	2656	2657	2658	2659	2660	2661	2662	2663	2664	2665	2666	2667	2668	2669	2670	2671	2672	2673	2674	2675	2676	2677	2678	2679	2680	2681	2682	2683	2684	2685	2686	2687	2688	2689	2690	2691	2692	2693	2694	2695	2696	2697	2698	2699	2700	2701	2702	2703	2704	2705	2706	2707	2708	2709	2710	2711	2712	2713	2714	2715	2716	2717	2718	2719	2720	2721	2722	2723	2724	2725	2726	2727	2728	2729	2730	2731	2732	2733	2734	2735	2736	2737	2738	2739	2740	2741	2742	2743	2744	2745	2746	2747	2748	2749	2750	2751	2752	2753	2754	2755	2756	2757	2758	2759	2760	2761	2762	2763	2764	2765	2766	2767	2768	2769	2770	2771	2772	2773	2774	2775	2776	2777	2778	2779	2780	2781	2782	2783	2784	2785	2786	2787	2788	2789	2790	2791	2792	2793	2794	2795	2796	2797	2798	2799	2800	2801	2802	2803	2804	2805	2806	2807	2808	2809	2810	2811	2812	2813	2814	2815	2816	2817	2818	2819	2820	2821	2822	2823	2824	2825	2826	2827	2828	2829	2830	2831	2832	2833	2834	2835	2836	2837	2838	2839	2840	2841	2842	2843	2844	2845	2846	2847	2848	2849	2850	2851	2852	2853	2854	2855	2856	2857	2858	2859	2860	2861	2862	2863	2864	2865	2866	2867	2868	2869	2870	2871	2872	2873	2874	2875	2876	2877	2878	2879	2880	2881	2882	2883	2884	2885	2886	2887	2888	2889	2890	2891	2892	2893	2894	2895	2896	2897	2898	2899	2900	2901	2902	2903	2904	2905	2906	2907	2908	2909	2910	2911	2912	2913	2914	2915	2916	2917	2918	2919	2920	2921	2922	2923	2924	2925	2926	2927	2928	2929	2930	2931	2932	2933	2934	2935	2936	2937	2938	2939	2940	2941	2942	2943	2944	2945	2946	2947	2948	2949	2950	2951	2952	2953	2954	2955	2956	2957	2958	2959	2960	2961	2962	2963	2964	2965	2966	2967	2968	2969	2970	2971	2972	2973	2974	2975	2976	2977	2978	2979	2980	2981	2982	2983	2984	2985	2986	2987	2988	2989	2990	2991	2992	2993	2994	2995	2996	2997	2998	2999	3000
--	------	------	------	------	------	------	------	------	------	------	------	------	------	------	------	------	------	------	------	------	------	------	------	------	------	------	------	------	------	------	------	------	------	------	------	------	------	------	------	------	------	------	------	------	------	------	------	------	------	------	------	------	------	------	------	------	------	------	------	------	------	------	------	------	------	------	------	------	------	------	------	------	------	------	------	------	------	------	------	------	------	------	------	------	------	------	------	------	------	------	------	------	------	------	------	------	------	------	------	------	------	------	------	------	------	------	------	------	------	------	------	------	------	------	------	------	------	------	------	------	------	------	------	------	------	------	------	------	------	------	------	------	------	------	------	------	------	------	------	------	------	------	------	------	------	------	------	------	------	------	------	------	------	------	------	------	------	------	------	------	------	------	------	------	------	------	------	------	------	------	------	------	------	------	------	------	------	------	------	------	------	------	------	------	------	------	------	------	------	------	------	------	------	------	------	------	------	------	------	------	------	------	------	------	------	------	------	------	------	------	------	------	------	------	------	------	------	------	------	------	------	------	------	------	------	------	------	------	------	------	------	------	------	------	------	------	------	------	------	------	------	------	------	------	------	------	------	------	------	------	------	------	------	------	------	------	------	------	------	------	------	------	------	------	------	------	------	------	------	------	------	------	------	------	------	------	------	------	------	------	------	------	------	------	------	------	------	------	------	------	------	------	------	------	------	------	------	------	------	------	------	------	------	------	------	------	------	------	------	------	------	------	------	------	------	------	------	------	------	------	------	------	------	------	------	------	------	------	------	------	------	------	------	------	------	------	------	------	------	------	------	------	------	------	------	------	------	------	------	------	------	------	------	------	------	------	------	------	------	------	------	------	------	------	------	------	------	------	------	------	------	------	------	------	------	------	------	------	------	------	------	------	------	------	------	------	------	------	------	------	------	------	------	------	------	------	------	------	------	------	------	------	------	------	------	------	------	------	------	------	------	------	------	------	------	------	------	------	------	------	------	------	------	------	------	------	------	------	------	------	------	------	------	------	------	------	------	------	------	------	------	------	------	------	------	------	------	------	------	------	------	------	------	------	------	------	------	------	------	------	------	------	------	------	------	------	------	------	------	------	------	------	------	------	------	------	------	------	------	------	------	------	------	------	------	------	------	------	------	------	------	------	------	------	------	------	------	------	------	------	------	------	------	------	------	------	------	------	------	------	------	------	------	------	------	------	------	------	------	------	------	------	------	------	------	------	------	------	------	------	------	------	------	------	------	------	------	------	------	------	------	------	------	------	------	------	------	------	------	------	------	------	------	------	------	------	------	------	------	------	------	------	------	------	------	------	------	------	------	------	------	------	------	------	------	------	------	------	------	------	------	------	------	------	------	------	------	------	------	------	------	------	------	------	------	------	------	------	------	------	------	------	------	------	------	------	------	------	------	------	------	------	------	------	------	------	------	------	------	------	------	------	------	------	------	------	------	------	------	------	------	------	------	------	------	------	------	------	------	------	------	------	------	------	------	------	------	------	------	------	------	------	------	------	------	------	------	------	------	------	------	------	------	------	------	------	------	------	------	------	------	------	------	------	------	------	------	------	------	------	------	------	------	------	------	------	------	------	------	------	------	------	------	------	------	------	------	------	------	------	------	------	------	------	------	------	------	------	------	------	------	------	------	------	------	------	------	------	------	------	------	------	------	------	------	------	------	------	------	------	------	------	------	------	------	------	------	------	------	------	------	------	------	------	------	------	------	------	------	------	------	------	------	------	------	------	------	------	------	------	------	------	------	------	------	------	------	------	------	------	------	------	------	------	------	------	------	------	------	------	------	------	------	------	------	------	------	------	------	------	------	------	------	------	------	------	------	------	------	------	------	------	------	------	------	------	------	------	------	------	------	------	------	------	------	------	------	------	------	------	------	------	------	------	------	------	------	------	------	------	------	------	------	------	------	------	------	------	------	------	------	------	------	------	------	------	------	------	------	------	------	------	------	------	------	------	------	------	------	------	------	------	------	------	------	------	------	------	------	------	------	------	------	------	------	------	------	------	------	------	------	------	------	------	------	------	------	------	------	------	------	------	------	------	------	------	------	------	------	------	------	------	------	------	------	------	------	------	------	------	------	------	------	------	------	------	------	------	------	------	------	------	------	------	------	------	------	------	------	------	------	------	------	------	------	------	------	------	------	------	------	------	------	------	------	------	------	------	------	------	------	------	------	------	------	------	------	------	------	------	------	------	------	------	------	------	------	------	------	------	------	------	------	------	------	------	------	------	------	------	------	------	------	------	------	------	------	------	------	------	------	------	------	------	------	------	------	------	------	------	------	------	------	------	------	------	------	------	------	------	------	------	------	------	------	------	------	------	------	------	------	------	------	------	------	------	------	------	------	------	------



511000 8096000

Su paziņinātais vietojējs zēnus skatīja rīdītis, aprašījis 2017. m. laptiņos mēn. 24. d. zēnus skatīja rīdītis, aprašījis 2017. m. laptiņos mēn. 24. d. zēnus skatīja rīdītis, aprašījis 2017. m. laptiņos mēn. 24. d.

VI "Valstybinė miškų urėdija"

(mrdia paradi)
(paradi)

Nacionalinės žemės tarnybos prie Žemės ūkio ministerijos

... Ἰονᾶνος skyrius

	{Parasit}	(Kardes ir parasit)
Suderino:	{Parasyt parandinas}	
Paukštinio:		

五五

Geodezininkai

UAB "GEODEZININKAI", KODAS 300529316, RAUBONDVARIO PL. 93, 47164 KAUNAS, TEL. 8 37 267455
KVALIFIKACIJOS PAŽYMEJIMAS ŽM-M-1969 IŠDUOTAS 2014-02-26

Paraisos	Paraisos	Vardas, pavardė	Data
MATININKAS		VAIDAS VAICULIS	2017-11-27
		Mob. + 370 68619305	

ŽEMĖS SKLYPO PLANAS M 1:10000

Žemės sklypo plotas 137081 m²


Žemės sklypo kadastro numeris:		kodas		blokas		sklypas	
4	6	0	8	0	0	1	0

KOORDINACIŲ ŽINIARAŠTIS

Koordinatinių sistemos LKS-94									
Eilės Nr.	Kodas	X	Y	Uždav. Nr.	Kodas	X	Y		
1	R	6097197.39	510909.46	36	R	6096250.11			Y
2	R	6097082.16	510964.35	37	R	6096237.36			509671.01
3	R	6096973.22	511016.69	38	R	6096209.88			509655.52
4	R	6096968.94	511007.74	39	R	6096194.92			509603.28
5	R	6097036.34	510973.23	40	R	6096124.14			509587.55
6	R	6097031.63	510968.70	41	R	6096048.71			509518.17
7	R	6097017.56	510940.89	42	R	6096015.64			509476.96
8	R	6097013.29	510932.46	43	R	6095977.44			509430.36
9	R	6097011.70	510921.97	44	R	6095933.17			509385.26
10	R	6096976.88	510849.39	45	R	6096001.46			509349.97
11	R	6096935.04	510758.48	46	R	6096021.89			509316.81
12	R	6096891.84	510668.26	47	R	6096065.42			509335.72
13	R	6096845.30	510579.66	48	R	6096096.52			509372.14
14	R	6096803.69	510488.72	49	R	6096165.75			509403.57
15	R	6096756.88	510400.48	50	R	6096234.04			509476.96
16	R	6096709.68	510312.85	51	R	6096312.12			509551.02
17	R	6096699.83	510295.93	52	R	6096378.26			509616.42
18	R	6096680.41	510306.50	53	R	6096442.29			509692.90
19	R	6096660.80	510270.50	54	R	6096451.91			509771.19
20	R	6096680.38	510259.83	55	R	6096455.24			509783.88
21	R	6096663.01	510225.31	56	R	6096480.13			509781.33
22	R	6096604.51	510138.82	57	R	6096476.68			509813.92
23	R	6096606.35	510126.31	58	R	6096503.40			509816.55
24	R	6096571.96	510097.34	59	R	6096547.56			509851.78
25	R	6096565.80	510091.41	60	R	6096530.54			509944.21
26	R	6096553.09	510073.60	61	R	6096625.41			509956.98
27	R	6096505.08	510001.02	62	R	6096658.16			510037.06
28	R	6096492.58	509982.13	63	R	6096710.40			510112.35
29	R	6096431.41	509904.66	64	R	6096729.55			510198.43
30	R	6096406.21	509869.76	65	R	6096747.37			510233.06
31	R	6096386.13	509882.81	66	R	6096766.97			510233.36
32	R	6096364.24	509850.23	67	R	6096749.45			510259.36
33	R	6096382.20	509836.51	68	R	6096759.09			510269.05
34	R	6096373.62	509824.61	69	R	6096805.09			510286.50
35	R	6096314.74	509745.58	70	R	6096850.34			510375.71
36	R								510465.01

ŽEMĖS SKLYPO CENTRO KOORDINATĖS			
Koordinatinių sistema		Koordinates X/Y	
Valstybinė LKS-1994		X=6096603 Y=510074	
Žemėnaudojimo sąlygos	VAIDAS VAICULIS	2017-11-27	
	v. pavardė	kval. paž. nr.	parašas
			data

Sklypo plotas 64634 m²



Su pakeiktais vietovės žemės sklypo ribomis, aprašytomis 2017 m. lapkričio mėn. 24 d. žemės sklypo pažeminimo-pareidymo akte, ir nustatyti plotų sulinku žemės savininkas (naudotojas).

VI "Valstybinė mėsų urėdija"

Nacionalinės žemės tarnybos prie Žemės ūkio ministerijos

Jonavos skyrius

Palikrino:	(Parvius paradiamari)	(Parvius in paradi)
Sudrino:	

五

Geodezininkai

UAB "GEODEZININKAI", KODAS 300529316, RAUDONDYVIO PL. 83, 47184 KAUNAS, TEL.0 37 267166
KVALIFIKACIJOS PAŽYMEJIMAS 2M-N-1969 ĮSPUOTAS 2014-02-26

Pareios	Paraşon	Vardas, vardio	vala
---------	---------	----------------	------

2017-11-09	VAIDAS VAICILIS	MATTINKAS
------------	-----------------	-----------

Mob. + 370 68619305

ŽEMĖS SKLYPO PLANAS M 1:5000

Žemės sklypo plotas 64634 m²

Žemės sklypo kadastro numeris:	kodas	blokas	sklypas
416080010	080010	010	0


KOORDINACIŲ ŽINIARAŠTIS

Koordinatų sistema: LKS-94				
eilės Nr.	Kodas	X	Y	
1	R	6097584.39	511909.51	
2	R	6097524.88	511938.05	
3	R	6097517.35	511920.79	
4	R	6097485.36	511824.88	
5	R	6097430.08	511736.22	
6	R	6097397.17	511660.44	
7	R	6097377.29	511670.54	
8	R	6097359.62	511655.77	
9	R	6097378.99	511625.93	
10	R	6097344.97	511559.70	
11	R	6097300.41	511470.18	
12	R	6097256.63	511380.26	
13	R	6097208.13	511292.73	
14	R	6097159.76	511205.14	
15	R	6097113.35	511116.55	
16	R	6097082.35	511057.62	
17	R	6097080.80	511057.61	
18	R	6097060.60	511036.30	
19	R	6097069.45	511033.09	
20	R	6097053.09	511001.47	
21	R	6096981.33	511033.62	
22	R	6096977.59	511025.81	
23	R	6097082.25	510975.52	
24	R	6097201.77	510918.60	
25	R	6097205.42	510926.72	
26	R	6097115.41	510971.87	
27	R	6097127.97	510996.95	
28	R	6097172.54	511086.47	
29	R	6097216.79	511176.16	
30	R	6097260.68	511266.03	
31	R	6097301.20	511356.08	
32	R	6097349.34	511445.32	
33	R	6097395.16	511534.20	
34	R	6097428.84	511600.60	
35	R	6097446.61	511591.57	

ŽEMĖS SKLYPO CENTRO KOORDINATĖS

Koordinatų sistema		Koordinatės X/Y	
Valstybinė LKS-1994		X=6097305 Y=511419	
Žemėnatis sulauk	VAIDAS VAIČIULIS	2M-M-1969	2017-11-27
v. pavadė	kval. paž. nr.	parašas	data

1. Projekto autorius: J. Gataveckienė, J. Jankauskas
2. Projekto vadovas: J. Gataveckienė, J. Jankauskas
3. Projekto vykdytojas: J. Gataveckienė, J. Jankauskas



* 2 0 7 3 5 8 6 1 4 3 *

Duomenys apie žemės sklypui nustatytas specialiąsias žemės naudojimo sąlygas			
Eilės Nr.	Specialiosios žemės naudojimo sąlygos kodas	Specialiosios žemės naudojimo sąlygos pavadinimas	Teritorijos, kurioje turi būti taikoma specialioji žemės naudojimo sąlyga, plotas, m ²
1	2	II. Kelių apsaugos zonos	3761
2	3	III. Geležinkelio kelių ir jų įrenginių apsaugos zona	64634
3	21	XXI. Žemės sklypai, kuriuose įrengtos valstybei priklausiančios melioracijos sistemos bei įrenginiai	932
4	26	XXVI. Miško naudojimo apribojimai	64634
5	65	V. Aerodromo apsaugos zonos	64634

Duomenys apie žemės sklypo servitutus

Eilės Nr.	Servituto kodas	Nekilnojamojo turto registre įrašyto ar teritorijų planavimo dokumente nustatyto servituto pavadinimas ir rūšis	Servituto plotas, m ²
-	-	-	-

Žemės sklypo matavimo schema

ŽEMĖS SKLYPO PLANAS M 1:10000
Sklypo plotas 330873 m²

Kadastras:	vieta	Svetainės	blokas	sklypas
	Žemės sklypo kadastro Nr.	4 6 3 0 0 0 4		

Galv. namo Nr.	Sklyp. projekt. Nr. 7LR-4
Kaimas (miestelis)	Skarbių
Svetainija	Svetainijos
Miestas (rajonas)	Jonavos
Apkritis	Kauno

Gretimybė	Gretimų žemės sklypo kadastro Nr.	Pastabos
1-79		Sklyp. projekt. Nr. 7LR-3
79-80		Sklyp. projekt. Nr. 6LR-3
80-119		Sklyp. projekt. Nr. 7LR-1
119-123		Valstybinė žemė (viešasis kelias)
123-128		Sklyp. projekt. Nr. 7LR-2
128-1		Valstybinė žemė (viešasis kelias)

Su pažemkinamomis vietovėmis žemės sklypo ribomis aprašytomis 2017 m. lapkričio mėn. 24 d. žemės sklypo pažemkinimo-parodymo akte, ir nustatyta plotu sudiktu žemės savininkas (naudotojas)

VĮ "Valstybinė miškų urėdija"

(vardas, pavardė) (pareigos) (data)

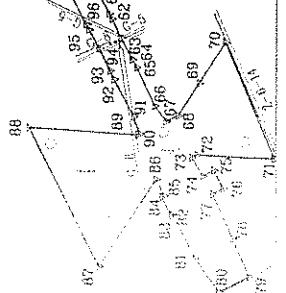
Nacionalinės žemės tarnybos prie Žemės ūkio ministerijos
Jonavos skyrius
Palkrinio:
Suderinto:
(pareigų pavadinimas) (vardas, pavardė) (data) A.V.

Geodezininkai

UAB "GEODEZININKAI", KODAS 30056016, RAUDONVARDO PL. 93, 47184 KUNIGAI, TEL. 8 37 267156				KVALIFIKACIJOS PAŽYMĖJIMAS 2014-02-26			
Pareigos		Parasas		Vardas, pavardė		Data	
MATININKAS				VADAS VAICILIS		2017-11-27	
				Mob. + 370 68619305		A.V.	

Linijų, apskritimų, lenktųjų (gretimybė)	Atstumas	Atstumas
1-2	38-59	39.04
2-3	12-49	12.49
3-4	109-91	109.91
4-5	109-91	109.91
5-6	68-91	68.91
6-7	21-95	21.95
7-8	64-65	64.65
8-9	25-31	25.31
9-10	70-59	70.59
10-11	41-41	41.41
11-12	65-66	65.66
12-13	82-53	82.53
13-14	123-123	123.123
14-15	25-11	25.11
15-16	81-68	81.68
16-17	41-20	41.20
17-18	24-05	24.05
18-19	70-71	70.71
19-20	33-12	33.12
20-21	100-88	100.88
21-22	72-73	72.73
22-23	11-76	11.76
23-24	129-129	129.129
24-25	41-54	41.54
25-26	74-75	74.75
26-27	25-06	25.06
27-28	131-132	131.132
28-29	53-04	53.04
29-30	23-22	23.22
30-31	76-77	76.77
31-32	132-1	132.1
32-33	14-43	14.43
33-34	77-78	77.78
34-35	78-79	78.79
35-36	81-34	81.34
36-37	22-76	22.76
37-38	40-40	40.40
38-39	79-80	79.80
39-40	80-79	80.79
40-41	81-82	81.82
41-42	95-48	95.48
42-43	11-86	11.86
43-44	81-82	81.82
44-45	11-86	11.86
45-46	81-82	81.82
46-47	40-40	40.40
47-48	29-17	29.17
48-49	84-85	84.85
49-50	85-86	85.86
50-51	202-56	202.56
51-52	46-73	46.73
52-53	86-87	86.87
53-54	87-88	87.88
54-55	78-54	78.54
55-56	22-14	22.14
56-57	88-89	88.89
57-58	99-90	99.90
58-59	3-64	3.64
59-60	22-48	22.48
60-61	99-90	99.90
61-62	16-52	16.52
62-63	91-92	91.92
63-64	101-21	101.21
64-65	92-93	92.93
65-66	18-47	18.47
66-67	84-49	84.49
67-68	93-94	93.94
68-69	45-00	45.00
69-70	16-66	16.66
70-71	94-95	94.95
71-72	101-13	101.13
72-73	95-96	95.96
73-74	101-12	101.12
74-75	95-97	95.97
75-76	101-12	101.12
76-77	95-98	95.98
77-78	101-22	101.22
78-79	95-99	95.99
79-80	92-23	92.23
80-81	99-100	99.100
81-82	99-101	99.101
82-83	23-17	23.17
83-84	101-101	101.101
84-85	99-05	99.05
85-86	43-09	43.09
86-87	26-55	26.55
87-88	103-103	103.103
88-89	99-04	99.04
89-90	67-06	67.06
90-91	101-21	101.21
91-92	101-108	101.108
92-93	99-05	99.05
93-94	101-23	101.23
94-95	106-107	106.107
95-96	41-86	41.86
96-97	101-24	101.24
97-98	107-108	107.108
98-99	43-00	43.00
99-100	101-21	101.21
100-101	108-109	108.109
101-102	41-07	41.07
102-103	63-68	63.68
103-104	109-10	109.10
104-105	90-29	90.29
105-106	110-11	110.11
106-107	99-01	99.01
107-108	111-12	111.12
108-109	99-01	99.01
109-110	115-114	115.114
110-111	99-03	99.03
111-112	115-114	115.114
112-113	117-57	117.57
113-114	16-53	16.53
114-115	16-53	16.53

514000
6098000



ŽEMĖS SKLYPO PLANAS M 1:10000

Žemės sklypo plotas 330873 m²

Žemės sklypo kadastro numeris:	kodas	blokas	sklypas
	4	6	3
	0	0	0
	4		

KOORDINACIŲ ŽINIARAŠTIS

Koordinatų sistema: LKS-94

Uždavinys	Kodas	X	Y	Uždavinys	Kodas	X	Y	Taško Nr.	Kodas	X	Y	Taško Nr.	Kodas	X	Y
1	R	6100255.42	514515.21	36	R	609878.64	513720.84	71	R	6097475.58	512167.34	117	R	6098831.65	513638.61
2	R	6100186.30	514493.41	37	R	609812.57	513668.17	72	R	6097638.17	512175.50	118	R	6098008.56	513721.02
3	R	6100090.73	514460.64	38	R	609801.43	513655.52	73	R	6097638.50	512169.87	119	R	6098923.64	513732.97
4	R	6099995.92	514426.10	39	R	6098627.64	513386.37	74	R	6097617.44	512134.06	120	R	6098934.94	513751.24
5	R	6099001.86	514389.58	40	R	6098554.44	513516.60	75	R	6097593.10	512145.42	121	R	6099058.90	513869.24
6	R	6098817.86	514357.53	41	R	6098479.73	513448.15	76	R	6097576.98	512109.76	122	R	6099113.57	513921.28
7	R	6098899.15	514377.68	42	R	6098408.51	513376.08	77	R	6097597.74	512099.21	123	R	6099297.04	514017.53
8	R	6098771.14	514361.26	43	R	6098342.23	513310.51	78	R	6097557.48	512012.57	124	R	6099388.60	514072.56
9	R	6098779.99	514340.78	44	R	6098324.69	513253.65	79	R	6097524.88	511938.05	125	R	6099476.13	514119.71
10	R	6098715.98	514311.01	45	R	6098296.60	513293.09	80	R	6097584.39	511909.51	126	R	6099564.52	514165.07
11	R	6098678.84	514292.60	46	R	609816.70	513275.75	81	R	6097632.36	511974.52	127	R	6099653.71	514208.74
12	R	6098675.90	514295.60	47	R	6098279.09	513140.08	82	R	6097676.43	512059.22	128	R	6099792.36	514276.69
13	R	6098655.24	514284.91	48	R	6098217.29	513060.33	83	R	6097679.44	512057.69	129	R	6099709.18	514233.75
14	R	6098625.57	514266.18	49	R	6098093.67	512979.79	84	R	6097607.56	512093.19	130	R	6099884.34	514324.40
15	R	6098555.90	514219.96	50	R	6098037.49	512895.57	85	R	6097708.98	512127.40	131	R	6100125.37	514448.83
16	R	6098438.56	514169.50	51	R	6097981.82	512811.04	86	R	6097819.49	511957.64	132	R	6100174.35	514473.94
17	R	6098363.62	514115.13	52	R	6097947.48	512757.41	87	R	6097955.46	512225.23				
18	R	6098276.50	514064.64	53	R	6097925.05	512770.99	88	R	6097742.31	512215.65				
19	R	6098255.51	514054.70	54	R	6097903.27	512733.34	89	R	6097753.64	512249.40				
20	R	6098241.56	514050.99	55	R	6097924.11	512720.13	90	R	6097791.95	512321.40				
21	R	6098235.71	514072.99	56	R	6097878.24	512637.14	91	R	6097800.00	512338.02				
22	R	6098196.67	514062.60	57	R	6097859.05	512560.72	92	R	6097820.87	512381.25				
23	R	6098202.79	514039.59	58	R	6097850.02	512537.50	93	R	6097844.91	512427.27				
24	R	6098192.55	514025.71	59	R	6097796.47	512439.12	94	R	6097890.15	512516.07				
25	R	6098181.62	513983.74	60	R	6097756.88	512402.24	95	R	6098004.78	512594.65				
26	R	6098189.48	513966.72	61	R	6097748.21	512344.71	96	R	6098056.47	51263.70				
27	R	6098153.69	513937.10	62	R	6097712.59	512270.26	97	R	6098108.75	512847.84				
28	R	6098144.36	513884.18	63	R	6097690.31	512240.18	98	R	6098166.70	512928.18				
29	R	6098138.44	513857.25	64	R	6097666.70	512251.32	99	R	6098224.01	513008.95				
30	R	6098106.56	513839.68	65	R	6097625.59	512314.47	100	R	6098283.82	513087.89				
31	R	6098092.06	513828.29	66	R	6097573.54	512394.42	101	R	6098346.08	513164.92				
32	R	6098854.10	513788.29	67	R			102	R	6098389.14	513213.23				
33	R			68	R			103	R	6098392.66	513210.18				
34	R			69	R			104	R	6098420.85	513242.65				
35	R			70	R			105	R	6098476.78	513245.32				
36	R							106	R	6098478.02	513312.58				
37	R							107	R	6098544.83	513385.63				
38	R							108	R	6098611.82	513456.65				
39	R							109	R	6098684.37	513526.15				
40	R							110	R	6098757.18	513593.30				
41	R							111	R	6098769.69	513604.08				
42	R							112	R	6098773.40	513607.35				
43	R							113	R						
44	R							114	R						
45	R							115	R						
46	R							116	R						

Koordinates X/Y
X=609861.3
Y=513514

ŽEMĖS SKLYPO CENTRO KOORDINATOS
2017-11-27
kval. paž. nr. parašas data



VAIDAS VAČIULIS
v. pavarde
2017-11-27

Koordinatų sistema
Valstybinė
LKS-1994

Žemės sklypo kadastro numeris: 4 6 3 0 0 0 4

Žemės sklypo plotas 330873 m²

Koordinatų sistema: LKS-94

Valstybinė LKS-1994

Žemės sklypo kadastro numeris: 4 6 3 0 0 0 4

Žemės sklypo plotas 330873 m²

Koordinatų sistema: LKS-94

Valstybinė LKS-1994

Žemės sklypo kadastro numeris: 4 6 3 0 0 0 4

Žemės sklypo plotas 330873 m²

Koordinatų sistema: LKS-94

Valstybinė LKS-1994

Žemės sklypo kadastro numeris: 4 6 3 0 0 0 4

Žemės sklypo plotas 330873 m²

Koordinatų sistema: LKS-94

Valstybinė LKS-1994

Žemės sklypo kadastro numeris: 4 6 3 0 0 0 4

Žemės sklypo plotas 330873 m²

Koordinatų sistema: LKS-94

Valstybinė LKS-1994

Žemės sklypo kadastro numeris: 4 6 3 0 0 0 4

Žemės sklypo plotas 330873 m²

Koordinatų sistema: LKS-94

Valstybinė LKS-1994

Žemės sklypo kadastro numeris: 4 6 3 0 0 0 4

Žemės sklypo plotas 330873 m²

Koordinatų sistema: LKS-94

Valstybinė LKS-1994

Žemės sklypo kadastro numeris: 4 6 3 0 0 0 4

Žemės sklypo plotas 330873 m²

Koordinatų sistema: LKS-94

Valstybinė LKS-1994

Žemės sklypo kadastro numeris: 4 6 3 0 0 0 4

Žemės sklypo plotas 330873 m²

Koordinatų sistema: LKS-94

Valstybinė LKS-1994

Žemės sklypo kadastro numeris: 4 6 3 0 0 0 4

Žemės sklypo plotas 330873 m²

Koordinatų sistema: LKS-94

Valstybinė LKS-1994

Žemės sklypo kadastro numeris: 4 6 3 0 0 0 4

Žemės sklypo plotas 330873 m²

Koordinatų sistema: LKS-94

Valstybinė LKS-1994

Žemės sklypo kadastro numeris: 4 6 3 0 0 0 4

Žemės sklypo plotas 330873 m²

Koordinatų sistema: LKS-94

Valstybinė LKS-1994

Žemės sklypo kadastro numeris: 4 6 3 0 0 0 4

Žemės sklypo plotas 330873 m²

Koordinatų sistema: LKS-94

Valstybinė LKS-1994

Žemės sklypo kadastro numeris: 4 6 3 0 0 0 4

Žemės sklypo plotas 330873 m²

Koordinatų sistema: LKS-94

Valstybinė LKS-1994

Žemės sklypo kadastro numeris: 4 6 3 0 0 0 4

Žemės sklypo plotas 330873 m²

Koordinatų sistema: LKS-94

Valstybinė LKS-1994

Žemės sklypo kadastro numeris: 4 6 3 0 0 0 4

Žemės sklypo plotas 330873 m²

Koordinatų sistema: LKS-94

Valstybinė LKS-1994

Žemės sklypo kadastro numeris: 4 6 3 0 0 0 4

Žemės sklypo plotas 330873 m²

Koordinatų sistema: LKS-94

Valstybinė LKS-1994

Žemės sklypo kadastro numeris: 4 6 3 0 0 0 4

Žemės sklypo plotas 330873 m²

Koordinatų sistema: LKS-94

Valstybinė LKS-1994

Žemės sklypo kadastro numeris: 4 6 3 0 0 0 4

Žemės sklypo plotas 330873 m²

Koordinatų sistema: LKS-94

Valstybinė LKS-1994

Žemės sklypo kadastro numeris: 4 6 3 0 0 0 4

Žemės sklypo plotas 330873 m²

Koordinatų sistema: LKS-94

Valstybinė LKS-1994

Žemės sklypo kadastro numeris: 4 6 3 0 0 0 4

Žemės sklypo plotas 330873 m²

Koordinatų sistema: LKS-94

Valstybinė LKS-1994

Žemės sklypo kadastro numeris: 4 6 3 0 0 0 4

Žemės sklypo plotas 330873 m²

Koordinatų sistema: LKS-94

Valstybinė LKS-1994

Žemės sklypo kadastro numeris: 4 6 3 0 0 0 4

Žemės sklypo plotas 330873 m²

Koordinatų sistema: LKS-94

Valstybinė LKS-1994

Žemės sklypo kadastro numeris: 4 6 3 0 0 0 4

Žemės sklypo plotas 330873 m²

Koordinatų sistema: LKS-94

Valstybinė LKS-1994

Žemės sklypo kadastro numeris: 4 6 3 0 0 0 4

Žemės sklypo plotas 330873 m²

Koordinatų sistema:

ŽEMĖS SKLYPO PLANAS M 1:10000

Žemės sklypo plotas 330873 m²

	kodas			biokas			sklypas		
	4	6	3	0	0	0	4		
Žemės sklypo kadastro numeris:									

KOORDINACIJŲ ŽINIARAŠTIS

[illegible]

Duomenys apie žemės sklypui nustatytas specialiąsias žemės naudojimo sąlygas		
Eilės Nr.	Specialiosios žemės naudojimo sąlygos kodas	Teritorijos, kurioje turi būti taikoma specialioji žemės naudojimo sąlyga, plotas, m ²
1	2	II. Kelių apsaugos zonos
2	3	III. Geležinkelio kelių ir jų įrenginių apsaugos zona
3	6	VI. Elektros linijų apsaugos zonos
4	21	XXI. Žemės sklypai, kuriuose įrengtos valstybei priklausančios melioracijos sistemos bei įrenginiai
5	23	XXIII. Naudingųjų iškasenų telkiniai
6	26	XXVI. Miško naudojimo apribojimai
7	65	V. Aerodromo apsaugos zonos

Duomenys apie žemės sklypo servitusus		
Eilės Nr.	Servituto kodas	Nekilnojamojo turto registre įrašyto ar teritorijų planavimo dokumente nustatyto servituto pavadinimas ir rūšis
1	203	Kelto servitutas - teisė važiuoti transporto priemonėmis (tarnaujamasis)
		Servituto plotas, m ²
		675

1. *Национальный совет по правам человека*, одобряя доклад, отмечает, что государство должно обеспечить, чтобы все случаи предполагаемых нарушений прав человека расследовались и рассуждались в соответствии с принципами справедливости и транспарентности.



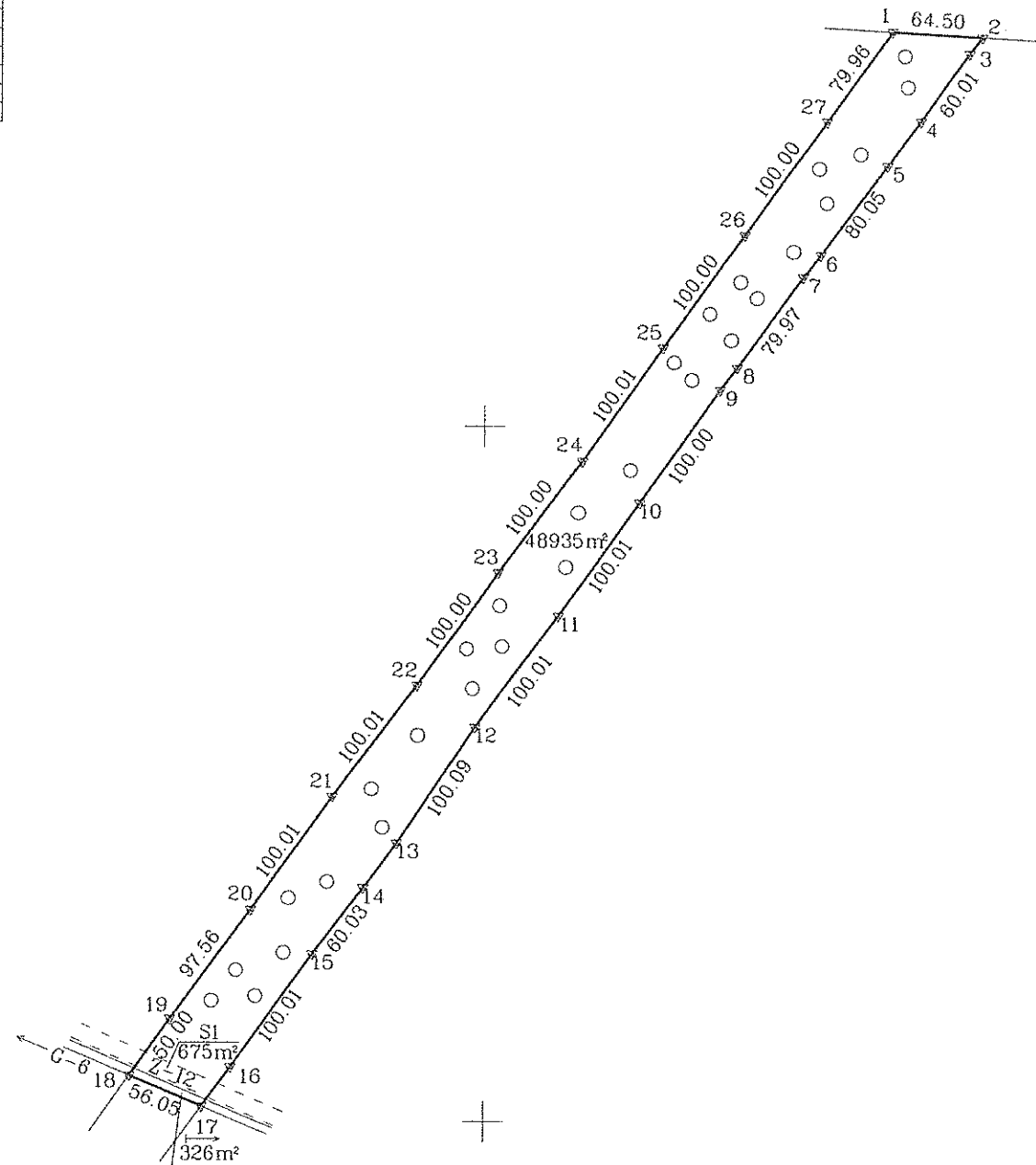
17LR-3

Pročků k.

Keltas Nr. 3513

Sklypo plotas 49936 m²

Linijų anotacijų lentelė	
Gretimybė	Atstumas
2-3	14.73
4-5	39.99
6-7	19.96
8-9	20.03
13-14	39.99
16-17	35.06


$$\begin{array}{r} 516000 \\ + 6116500 \\ \hline \end{array}$$

- ▽ riboženkliai
- o laikini matavimo taškai
- drenažu nusausingta žemė

Kadastro:	vietovė	Žeimių								blokas			sklypas
Žemės sklypo kadastro Nr.			4	6	4	0	0	0	0	3			240

Galvė, namo Nr.	Skl. Proj. Nr. 17LR-3
Kaimas (miestelis)	Pročky
Seniūnija	Žeimių
Miestas (rajonas)	Jonavos
Apskritis	Kauno

Gretimųybė	Gretimo žemės sklypo kadastro Nr.	Pastabos
1-2		Valstybinė žemė
2-17		Skł. Proj. Nr. 17LR-2
17-18		Skł. Proj. Nr. 224-3
18-1		Skł. Proj. Nr. 17LR-1

ŽEMĖS SKLYPO RIBOS
PAŽYMĖTOS KADASTRO ŽEMĖLAPYJE
2018-10-11
VI Registrų centro Kauno filialas



(parasas)	(pareigos)	(vardas, pavardė)
-----------	------------	-------------------

Vyresnioji kadastro specialistė
Eglė Bikelienė

Su paženklintomis vietovėse žemės sklypo ribomis, aprašytomis 2017 m.
lapkričio mėn. 22 d. žemės sklypo paženklinimo-parodymo akte, ir nustatytu plotu sutinku:
Žemės savininkas (naudotojas): V. Valstybinis miškes ūkio
Vyr. miškininkas [parašas]
(vardas, pavardė) [parašas] (parašas) [data]
2018. 08.25

Nacionalinės žemės ūkio tarnybos prie Žemės ūkio ministerijos
Jonavos skyrius
Patikrino: Jolanta Gaigalaitė
SUDERINTA: Saulius Vaisvilas
(Pareigų pavadinimas) (Parašas) (Vardas ir pavardė)
A.V. (jeigu reikalavimas turėti antspaudą nustačius įstatymuose)

KELPROJEKTAS

Pareigos	Parašas	Vardas, pavardė	Data
SEKTORIAUS VADOVAS		ARTORAS SAURUSEVIČIUS	2018-04-25
MATININKAS		GINTAUTAS LUKAS	2018-04-25

TECHNINIS
DOKUMENTALIA

Nr. 2

A.V. KUBILAITIS

ŽEMĖS SKLYPO PLANAS M 1:5000

Sklypo plotas 49936 m²

Žemės sklypo kadastro Nr. 46400003240

KOORDINAČIŲ ŽINIARAŠTIS

Koordinacijų sistema LKS-94							
Taško Nr.	Kodas	X	Y	Taško Nr.	Kodas	X	Y
1	R	6117283.76	516791.42				
2	R	6117279.92	516855.81				
3	R	6117268.26	516846.81				
4	R	6117219.33	516812.07				
5	R	6117187.27	516788.16				
6	R	6117123.03	516740.39				
7	R	6117107.25	516728.17				
8	R	6117042.28	516681.54				
9	R	6117026.32	516669.43				
10	R	6116945.07	516611.13				
11	R	6116863.36	516553.46				
12	R	6116783.35	516493.46				
13	R	6116700.05	516437.97				
14	R	6116667.85	516414.26				
15	R	6116620.27	516377.88				
16	R	6116539.08	516319.27				
17	R	6116510.83	516298.51				
18	R	6116532.86	516246.97				
19	R	6116573.70	516275.82				
20	R	6116652.24	516333.69				
21	R	6116733.44	516392.07				
22	R	6116813.31	516452.26				
23	R	6116894.57	516510.54				
24	R	6116974.85	516570.17				
25	R	6117056.56	516627.84				
26	R	6117137.53	516686.53				
27	R	6117218.88	516744.69				
SKLYPO CENTRO KOORDINATĖS							
Koordinacijų sistema		Koordinatės X/Y					
Valstybinė LKS-1994		X=6116908 Y=516555					
Žiniaraštį sudarė		Gintautas Lukas, 2M-M-1591		2018-04-25			
		(parašas)		(data)			
		(vardas ir pavardė, pažymėjimo Nr.)					

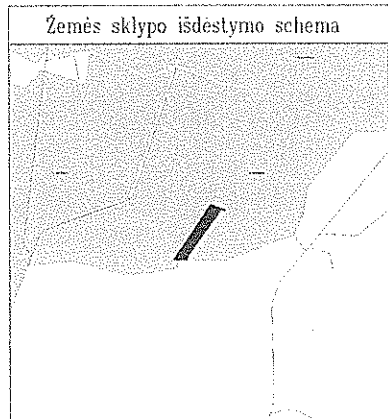
Ištrauka iš Lietuvos Respublikos Administracinių nusizengimų kodekso:
112 straipsnis. Nuolatinių žemėnaudos riboženklų sunaikinimas arba sugadinimas
užtraukia baudą nuo septyniadesimt iki vieno šimto keturiasdesimt eurų.

Duomenys apie žemės naudojimo apribojimus

Eil. Nr.	Kodas	Apribojimai	Žemės plotas, m²
1	2	3	4
1	2	Kelių apsaugos zonos	565
2	3	Geležinkelio kelių ir jų įrenginių apsaugos zonos	49936
3	21	Žemės sklypai, kuriuose įrengtos valstybei priklausancios melioracijos sistemos bei įrenginiai	326
4	26	Miško naudojimo apribojimai	49261

SERVITUTAS

Eil. Nr.	Kodas	Servituto rūšis	Plotas m²
1	214	Sl. Kelio servitutas- teisė važiuoti transporto priemonėmis, naudotis pėsčiųjų laku, varyti galvijus (tarnaujantis daiktas)	675

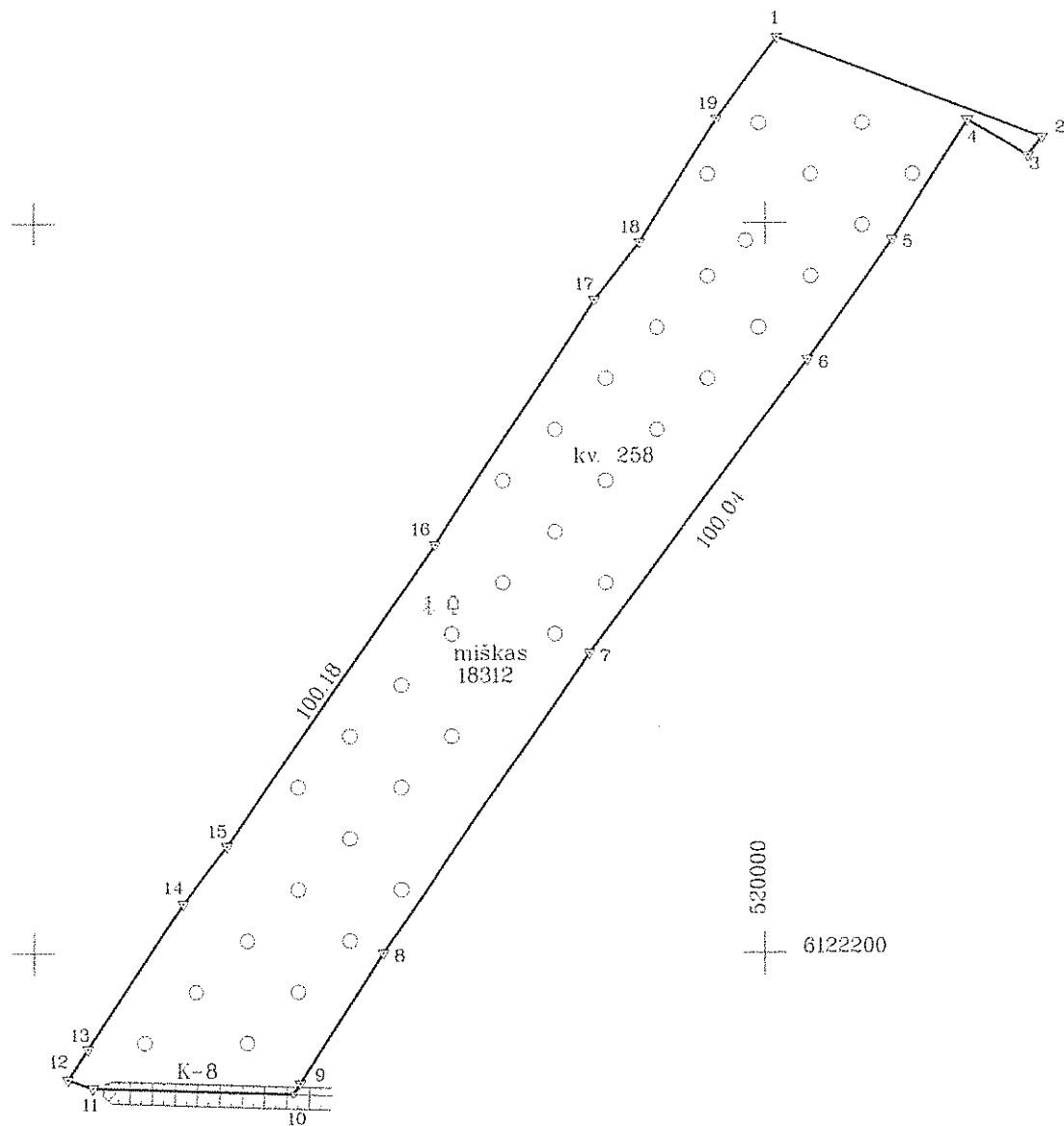


ŽEMĖS SKLYPO PLANAS M 1:2000
Sklypo plotas 18312 m²

Kadastro:	vieta	Bukonių	blokas	sklypas
Žemės sklypo kadastro Nr.		4 6 0 3 0 0 0 5	267	

Galvė, namo Nr.	Skł Projekt. Nr. 18LR-3
Kaimas (miestelis)	Kačėnų
Seniūnija	Bukonių
Miestas (rajonas)	Jonavos
Apskritis	Kauno

Gretimybė	Gretimo žemės sklypo kadastro Nr.	Pastabos
1-2		Projekt. Skł. Nr. 261-3
2-9		Projekt. Skł. Nr. 18LR-2
9-10		Projekt. Skł. Nr. 259-3
10-11		Projekt. Skł. Nr. 260-2
11-1		Projekt. Skł. Nr. 18LR-1



ŽEMĖS SKLYPO RIBOS
PAŽYMĖTOS KADASTRO ŽEMĖLAPYJE
2018.10.17
VI Registrų centro Kauno filialas
(parašas) (pareigos) (Vilma Balaikienė)

Su paženklintomis vietovėje žemės sklypo ribomis, aprašytais 2017 m.
gruodžio mėn. 12 d. žemės sklypo paženkinimo-parodymo akte, ir nustatytu plotu sutinku.
Žemės savininkas (naudotojas):

Lietuvos Respublika
(vardas, pavardė) (parašas) (data)

Nacionalinės žemės tarnybos prie Žemės ūkio ministerijos
Jonavos skyrius
Patikrino: Jolanta Ostarevičienė
SUDERINTA: Saulius Vaišvilas
(Pareigų pavadinimas) (Parašas) (Vardas ir pavardė)
A.V. (jeigu reikavimas turėti antspaudą, nustatytas įstatymuose)

KELPROJEKTAS

Pareigos	Parašas	Vardas, pavardė	Data
SEKTORIAUS VADOVAS		ARTŪRAS SAURUSEVIČIUS	2018-02-08
DARBŲ VADOVAS		VYTAUTAS SAKALAUSKAS	2018-02-08
MATININKAS		TOMAS ŽIOBAKAS	2018-02-08

Gretimybė	Atstumas
1-2	77.75
2-3	6.26
3-4	19.34
4-5	38.75
5-6	40.19
7-8	99.74
8-9	42.23
9-10	3.48
10-11	54.86
11-12	7.17
12-13	10.00
13-14	47.48
14-15	19.80
16-17	80.02
17-18	20.04
18-19	39.99
19-1	27.64

ŽEMĖS SKLYPO PLANAS M 1:2000

Sklypo plotas 18312 m²

Žemės sklypo kadastro Nr. 46030005

KOORDINAČIŲ ŽINIARAŠTIS

Koordinatinių sistema LKS-94							
Taško Nr.	Kodas	X	Y	Taško Nr.	Kodas	X	Y
1	R	6122450.88	520003.04				
2	R	6122423.40	520075.77				
3	R	6122418.40	520072.01				
4	R	6122428.17	520055.32				
5	R	6122395.46	520034.54				
6	R	6122362.59	520011.41				
7	R	6122282.23	519951.83				
8	R	6122200.01	519895.36				
9	R	6122164.36	519872.73				
10	R	6122161.42	519870.86				
11	R	6122163.12	519816.03				
12	R	6122165.44	519809.25				
13	R	6122173.85	519814.66				
14	R	6122213.53	519840.74				
15	R	6122229.31	519852.70				
16	R	6122311.82	519909.52				
17	R	6122378.90	519953.15				
18	R	6122394.74	519965.43				
19	R	6122428.65	519986.62				
SKLYPO CENTRO KOORDINATĖS							
Koordinatinių sistema				Koordinatės X/Y			
Valstybinė LKS-1994				X=6122304 Y=519934			
Žiniaraštį sudarė		TOMAS ŽIOBAKAS		2M-M-250		2018-02-19	
		(parašas)		(vardas ir pavardė)		(data)	

Ištrauka iš Lietuvos Administracinių nusizengimų kodekso:
112 straipsnis Nuolatinių žemėnaudos riboženklų sunaikinimas arba sugadinimas užtraukia baudą nuo septyniadesimt iki vieno šimto keturiasdesimt eurų.

Duomenys apie žemės naudojimo apribojimus			
Eil. Nr.	Kodas	Apribojimai	Žemės plotas, m²
1	2	3	4
1	3	III. Geležinkelio kelių ir jų įrenginių apsaugos zonos	18312
2	21	XXI Žemės sklypai, kuriuose įrengtos valstybei priklausančios melioracijos sistemos bei įrenginiai	5849
3	26	XXVI Miško naudojimo apribojimai	18312

SERVITUTAS			
Eil. Nr.	Kodas	Servituto rūšis	Plotas, m²